


Obiettivi e azioni di piano

Sistema ecologico-ambientale e del paesaggio

Scala: 1:15.000














Sindaco	Gianni Distanti	RTP	arch. Fabio Ceci	
		incaricato	arch. Elisa Cantone	
Vicesindaco	Daniele Migliorati		arch. Stella Fasciana	
			arch. Beatrice Salati	
			arch. Martina Zucconi	
Assessore	Cristian Secchi			
all'Urbanistica			urb. Alex Massari	

Ufficio di Piano dott. arch. Mauro Drago
(Responsabile dell'Ufficio di Piano)
dott.ssa Mariaelena Mosconi
(Garante della Partecipazione)
rag. Adriana Raggi
arch. Fabio Ceci
urb. Alex Massari


Assunzione Proposta PUG Del. C.C. n. ____ del ____/____/____	Adozione Proposta PUG Del. C.C. n. ____ del ____/____/____	Approvazione Proposta PUG Del. C.C. n. ____ del ____/____/____	Data elaborazione 20/10/2025
---	---	---	---------------------------------

3.1 - Recuperare e valorizzare la struttura del paesaggio
















3.1.1 - Mantenimento delle trame e delle specificità dei diversi paesaggi individuati

- | | |
|---|---|
|  | Elementi della centuriazione |
|  | Siepi e filari |
|  | Tratti panoramici |
|  | Ambiti di valore naturale e ambientale E1 |
|  | Ambiti di valore naturale e ambientale |
|  | Frutteti |
|  | Pioppeti culturali |
|  | Prati stabili |
|  | Boschi a prevalenza di salici e pioppi |
|  | Boschi planiziali a prevalenza di farnie e frassini |
|  | Vegetazione arbustiva e arborea in evoluzione |
|  | Collegamenti ambientali, paesaggistici e fruttivi con il Fiume Po |
|  | Attività estrattive |

3.1.2 - Tutela delle connessioni e delle integrazioni tra il paesaggio agrario e naturalistico e il paesaggio urbano

- 
- Corridoi ecologici fluviali primari
 - Direttrici da istituire in ambito pianiziale
 - Direttrici di collegamento esterno
 - Nodi ecologici

3.1.3 - Strutturazione del sistema di fruizione paesaggistico-ambientale delle emergenze lungo la rete idrografica

- | | |
|---|--|
|  | Biotopi umidi |
|  | Struttura idraulica di rilevanza ambientale |
|  | Approdo esistente |
|  | Attracco esistente |
|  | Isola Serafini |
|  | Canali di bonifica |
|  | Filari - elementi lineari |
|  | Via Po Percorso ciclo-pedonale principale |
|  | Rete Natura 2000 |
|  | Ambiti agricoli di rilievo paesaggistico |
|  | Territorio coperto da foreste e boschi |
|  | Invasi ed alvei di laghi, bacini e corsi d'acqua |
|  | Rispetto dell'ambito fluviale |
|  | Zona di tutela dei caratteri ambientali di laghi, bacini e corsi d'acqua |
|  | Fascia di rispetto paesaggistico (150 m) |

4.1 - Migliorare la funzionalità ecologica, potenziare la biodiversità e agevolare la funzionalità dei servizi ecosistemici

4.4.1 - Formazione della rete ecologica di supporto all'infrastruttura verde

- Corridoi ecologici fluviali primari da valorizzare
- 4.2 - Ridurre la vulnerabilità dell'ambiente urbano e del sistema insediativo esistente**

4.2.1 - Definizione di un quadro unificato della pericolosità/vulnerabilità per la disciplina degli interventi

- **Potenziamento delle dotazioni ecologiche,**Potenziamento dotazioni ecologiche

4.2.2 - Integrare il sistema del verde alla rete infrastrutturale e alle trasformazioni
Incremento della permeabilità a livello territoriale per la tutela ambientale, per la

sicurezza idrogeologica e per la mitigazione degli effetti microclimatici

-
- Infrasruttura ambientale**

1 - PAESAGGI

3.1.1 - Mantenimento e valorizzazione delle trame e delle specificità dei diversi paesaggi individuati

- | |
|---|
| Unità di paesaggio fluviali, 16d1 Centri urbani di Monticelli e San Nazzaro |
| Unità di paesaggio fluviali, 16d2 Zona produttiva di Monticelli e San Nazzaro |
| Unità di paesaggio fluviali, 16d3 Agricolo periurbano |
| Unità di paesaggio fluviali, 1a1 Alveo del Fiume Po |
| Unità di paesaggio fluviali, 1a2 Aree perifericali di isola Serafini |
| Unità di paesaggio fluviali, 1a3 Aree perifericali prossime all'urbanizzato |
| Unità di paesaggio fluviali, 1b1 Agricolo dei meandri antichi |
| Unità di paesaggio fluviali, 1b2 Centri urbani frazionali della zona meandriforme |
| Unità di paesaggio fluviali, 3c1 Agricolo delle bonifiche storiche |
| Unità di paesaggio fluviali, 3c2 Agricolo de Le Secche |
| Unità di paesaggio fluviali, 3c3 Centri frazionali della bassa pianura piacentina |

2 - PERICOLOSITA' ALLUVIONALE ELEVATA

4.2.1 - Definizione di un quadro unificato della pericolosità/vulnerabilità per la disciplina degli interventi

Pericolosità alluvionale PGRA

- | | |
|--|---|
| | Pericolosità alluvionale PGRA - Progetto PO - H alluvioni frequenti elevata probabilità |
| | Pericolosità alluvionale PGRA - Reticolo Principale di Pianura - Alluvioni frequenti, elevata probabilità |
| | Pericolosità alluvionale PGRA - Reticolo Secondario di Pianura - Alluvioni frequenti, elevata probabilità |

