


Comune di **Monticelli d'Ongina**
Piano Urbanistico Generale

QUADRO CONOSCITIVO DIAGNOSTICO



QC.SF8.1

Infrastrutture per la mobilità

Sindaco

Gimmi Distante

Vicesindaco

Daniele Migliorati

Assessore all'Urbanistica

Cristian Secchi

RTP Incaricato

arch. Fabio Ceci

arch. Elisa Cantone

arch. Stella Fasciana

arch. Beatrice Salati

arch. Martina Zucconi

urb. Alex Massari

Ufficio di Piano

dott. arch. Mauro Drago

(Responsabile dell'Ufficio di Piano)

dott.ssa Mariateresa Mosconi

(Garante della Partecipazione)

rag. Adriana Raggi

arch. Fabio Ceci

urb. Alex Massari

Assunzione Proposta PUG

Del. C.C. n. ____ del ____/____/____

Adozione Proposta PUG

Del. C.C. n. ____ del ____/____/____


Approvazione Proposta PUG

Del. C.C. n. ____ del ____/____/____


Data elaborazione

20/10/2025

Scala 1:15.000





Legenda


 Confine comunale


Rete veicolare

Classificazione delle strade ai sensi del D.Lgs 285/1992


 A - Autostrada

 C - Strade extraurbane secondarie


 F - Strade locali


 F - Strade vicinali


Rete ferroviaria


 Ferrovia

Rete fluviale


 V classe di navigazione


 Attracchi esistenti


 Approdi esistenti

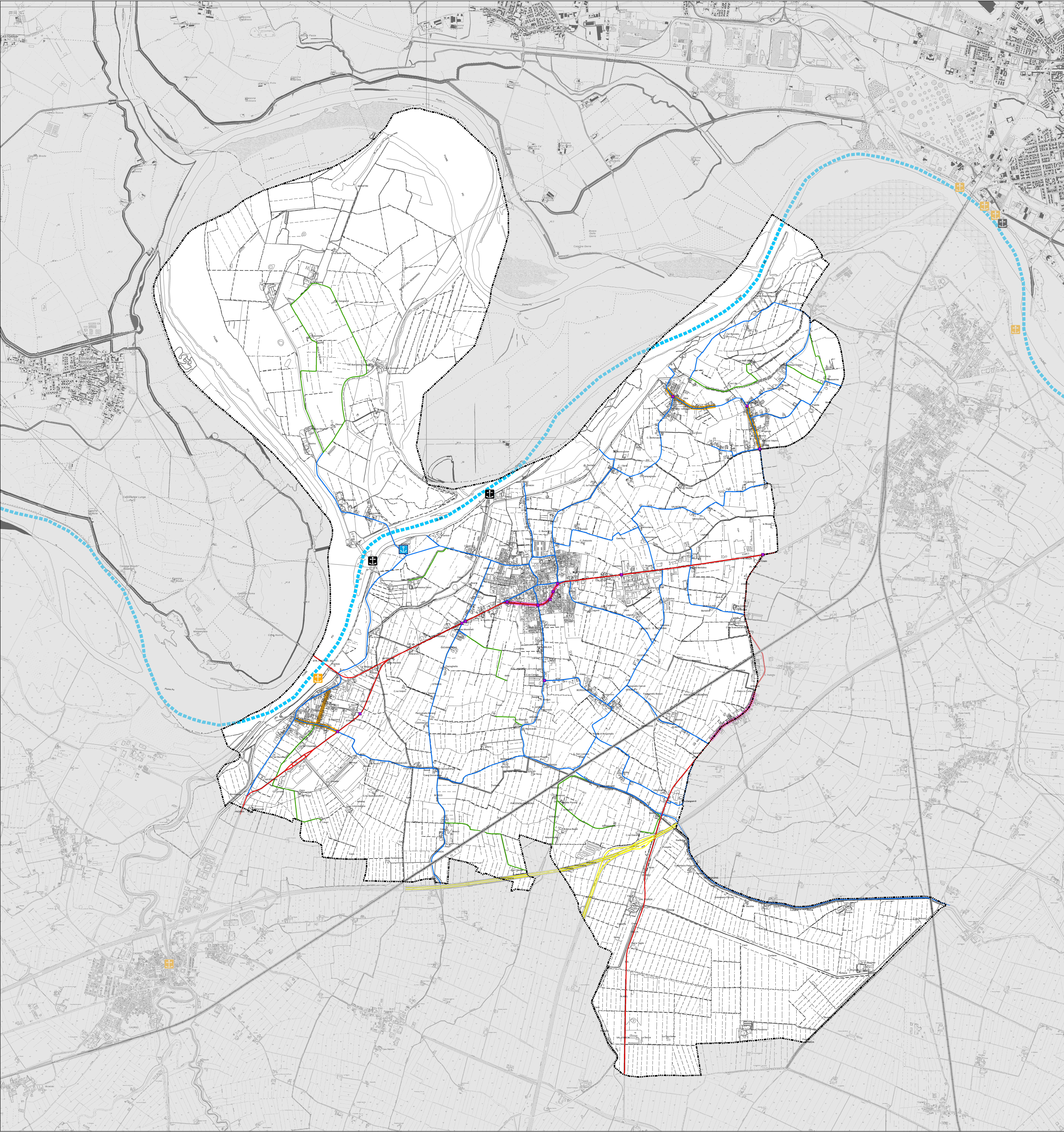
 Conca di navigazione

Elementi critici della viabilità

 Nodi critici

 Assi stradali con problematiche di sicurezza

 Assi stradali che necessitano di interventi di riqualificazione



The main map displays the urban layout of Monticelli d'Ongina, showing the town's boundaries and internal structure. The map is overlaid with various infrastructure lines and critical points. The legend indicates that the map uses different colors and line styles to represent different types of infrastructure: yellow for autostrada, red for extra-urban secondary roads, blue for local roads, green for vicinal roads, grey for railways, and blue for waterways. Critical points are marked with purple stars (critical nodes) and pink/orange lines (roads with safety issues or needing improvement). The map also shows the town's boundaries and internal structure, including the river and surrounding areas.