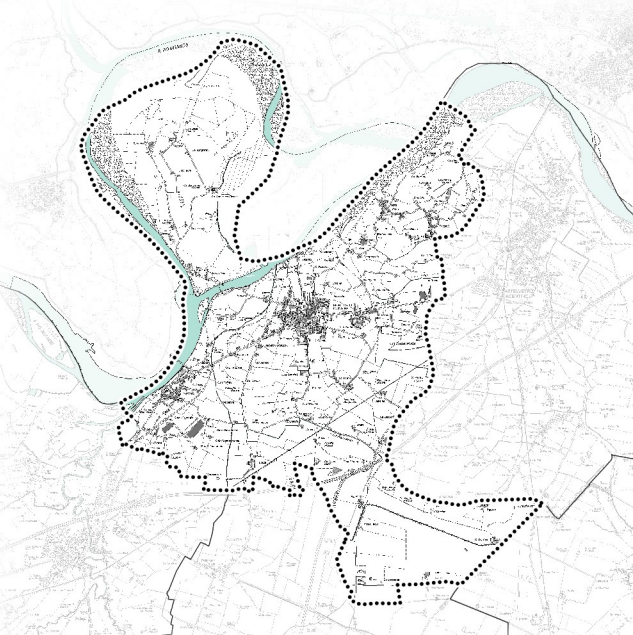


Comune di **Monticelli d'Ongina**
Piano Urbanistico Generale

QUADRO COSCITIVO DIAGNOSTICO



QC_SF6.6

Accessibilità, qualità e integrazione delle dotazioni territoriali

Scala 1:5.000

Sindaco **Gianni Distante**

Vicesindaco **Daniela Migliorini**

Assessore all'Urbanistica **Cristian Sacchi**

RTP incaricato **arch. Fabio Ceci**
arch. Elena Carbone
arch. Stella Pasciana
arch. Beatrice Salati
arch. Martina Zucconi
urb. Alex Mascari

Ufficio di Piano **dott. arch. Mauro Drago**
(Responsabile dell'Ufficio di Piano)
dott.ssa Mariavittoria Mosconi
(Caricaria della Partecipazione)
ing. Adriana Raggi
arch. Fabio Ceci
urb. Alex Mascari


Assunzione Proposta PUG
Del. C.C. n. ... del ...

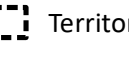
Adozione Proposta PUG
Del. C.C. n. ... del ...

Approvazione Proposta PUG
Del. C.C. n. ... del ...


Data elaborazione
25/11/2025

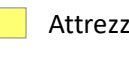
Legenda

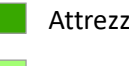
 Confini comunali

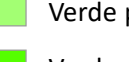
 Territorio Urbanizzato ai sensi del PSC vigente

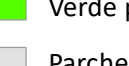
Dotazioni territoriali

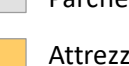
 Attrezzature per l'istruzione


 Attrezzature di interesse comune


 Attrezzature sportive


 Verde pubblico

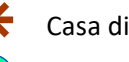
 Verde pubblico attrezzato

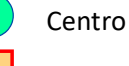
 Parcheggi

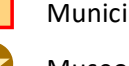
 Attrezzature ed impianti tecnologici

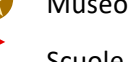
 Attrezzature culturali

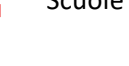
 Attrezzature sportive private

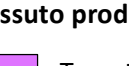
 Biblioteca

 Casa di riposo


 Centro sportivo


 Municipio

 Museo


 Scuole

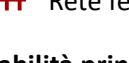
Tessuto produttivo


 Tessuto produttivo e artigianale

 Zone terziarie e commerciali esistenti

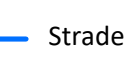
Trasporto pubblico

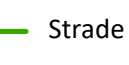
 Fermate del trasporto pubblico locale - SETA

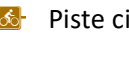
 Linee del trasporto pubblico locale - SETA

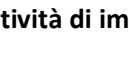
 Rete ferroviaria

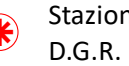
Viabilità principale

 Autostrada


 Strade extraurbane secondarie


 Strade locali


 Strade vicinali

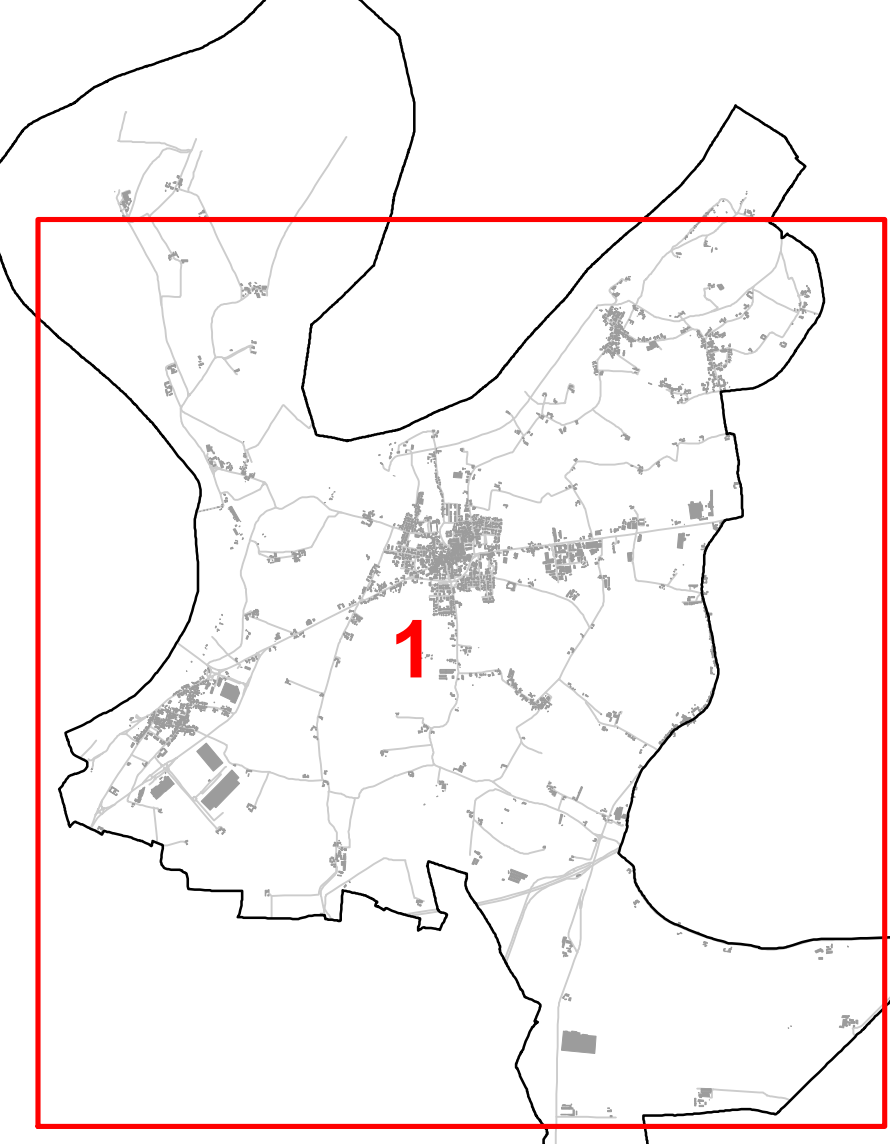
 Piste ciclopodali esistenti

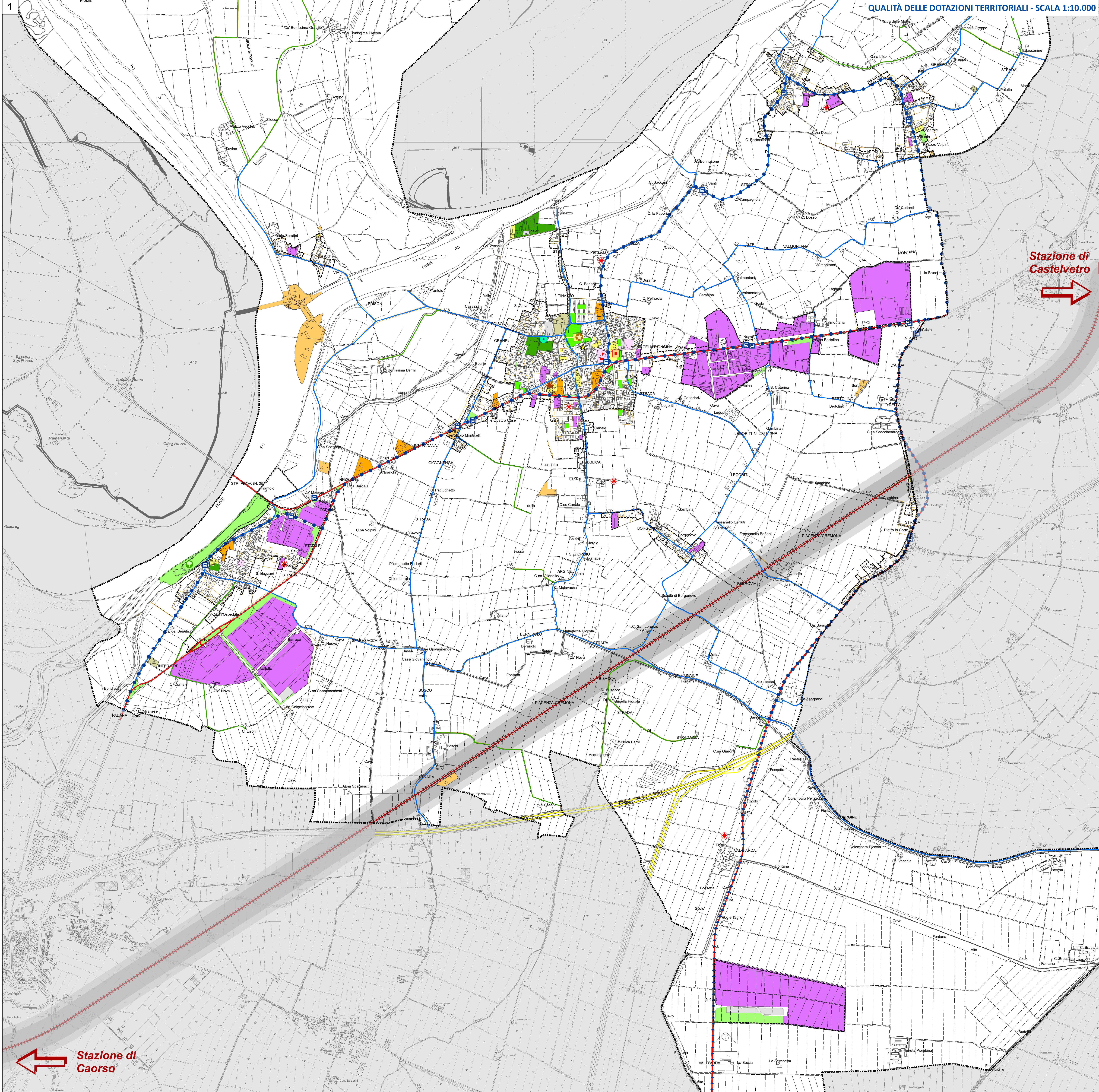
Attività di impatto ambientale

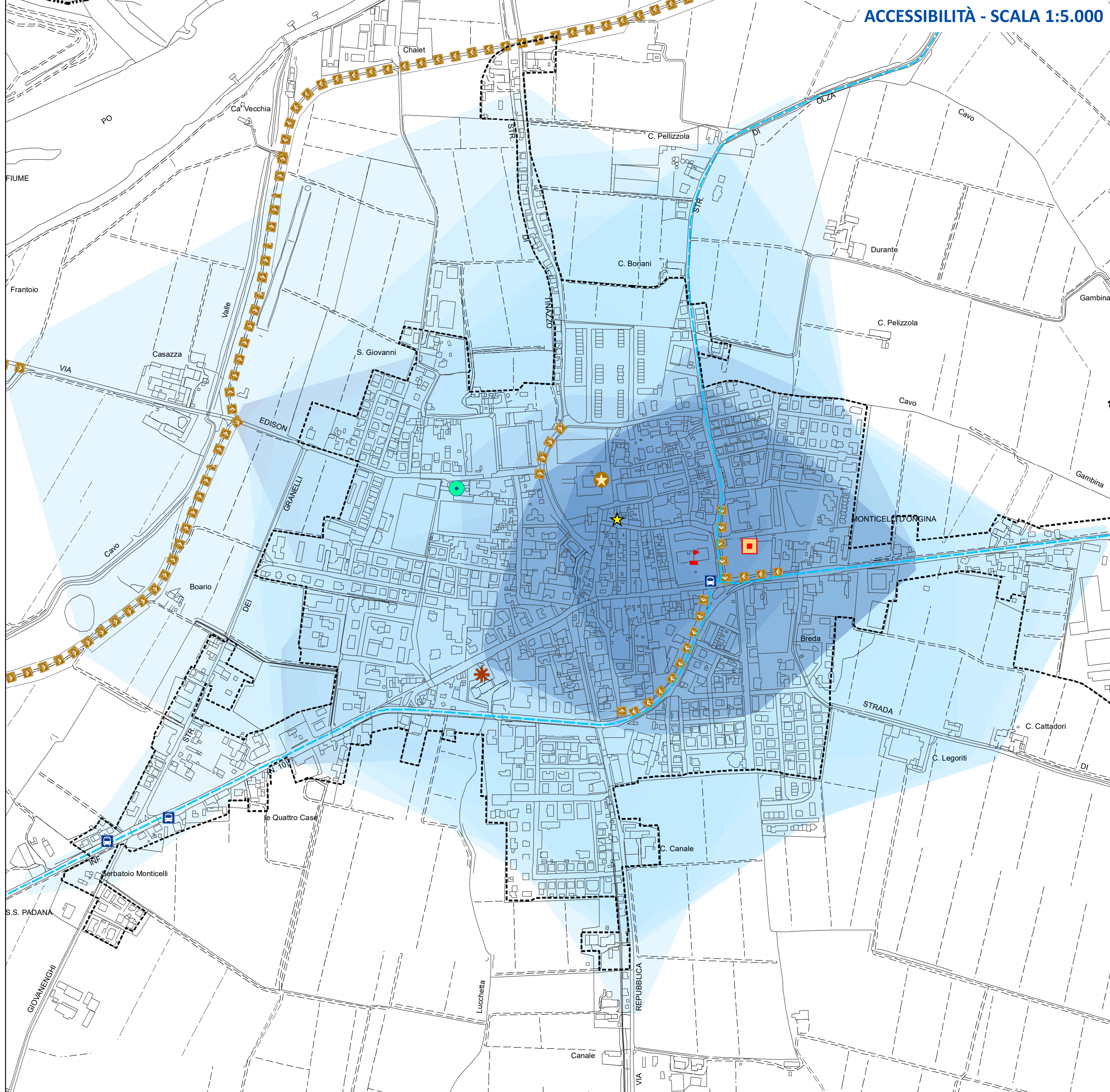
 Stazione radio base per la telefonia mobile (L.R. 30/2000; Legge 36/2001; D.P.C.M. 08/07/2003; D.Lgs 259/2003; D.G.R. 1138/2008)

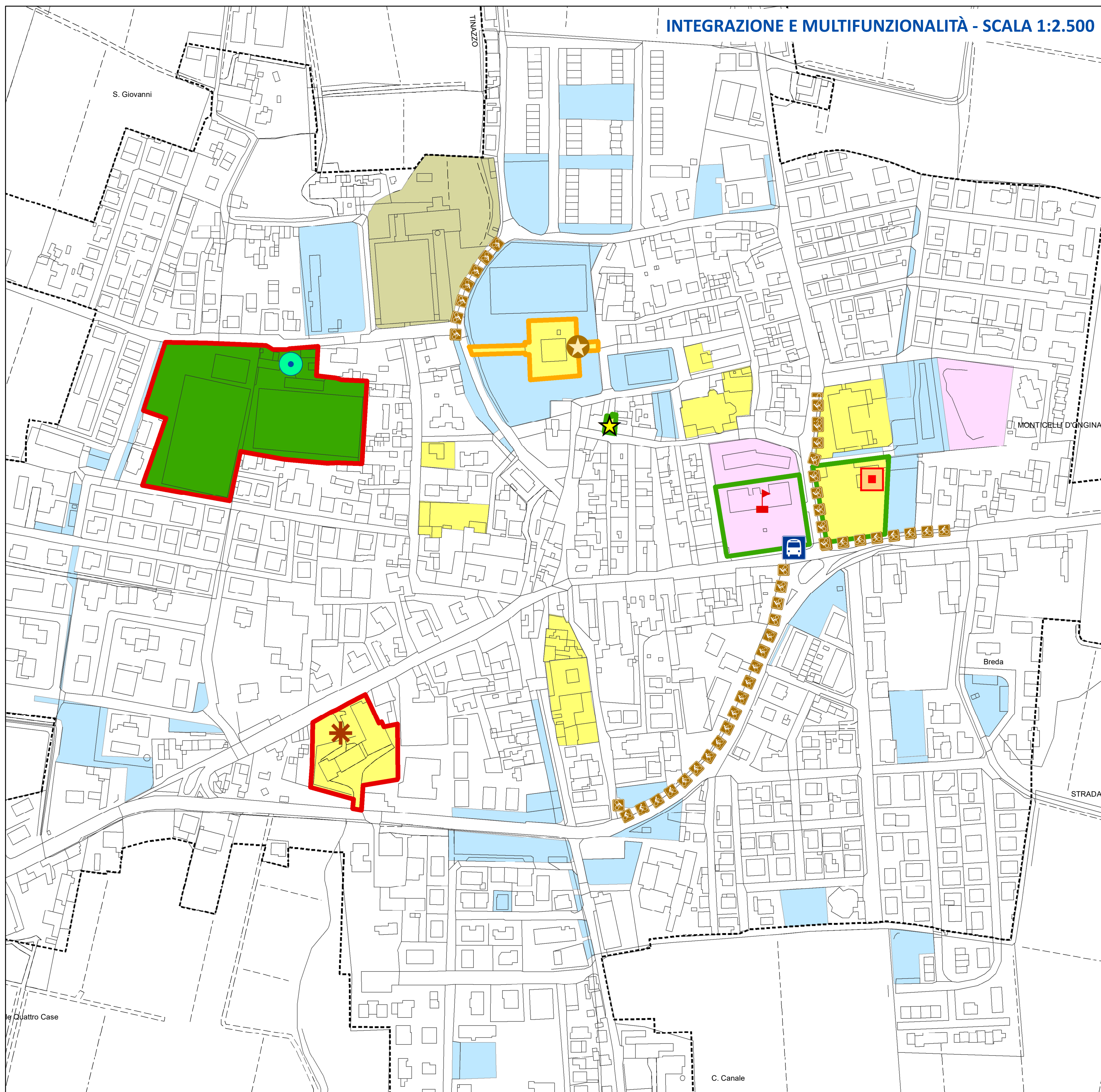
 Linee ferroviarie - Fascia A di pertinenza dell'infrastruttura (100 mt)

 Linee ferroviarie - Fascia B di pertinenza dell'infrastruttura (150 mt)














Accessibilità


 Biblioteca

 Casa di riposo


 Centro sportivo


 Municipio


 Museo


 Scuole


Accessibilità ai servizi

 5 minuti a piedi


 10 minuti a piedi


 Fermate del trasporto pubblico locale - SETA


 Linee del trasporto pubblico locale - SETA

 Piste ciclopodali esistenti


Integrazione e multifunzionalità


 Alta


 Media


 Basso


Dotazioni territoriali


 Attrezzature per l'istruzione


 Scuole


 Istituto comprensivo Statale di Monticelli-San Nazario-Caorso


 Via Martiri della Libertà, 2


 Almeno una fermata del bus nel raggio di 5 minuti a piedi


 Almeno un percorso ciclopodale nel raggio di 5 minuti a piedi


 Alta integrazione e multifunzionalità: attività scolastica, mensa, parco pubblico


 Attrezzature di interesse comune


 Municipio


 Biblioteca


 Municipio - Via Cavalieri di Vittorio Veneto, 2


 Biblioteca Comunale don Carlo Zucchi - Via Aldo Moro, 30


 Almeno una fermata del bus nel raggio di 5 minuti a piedi


 Almeno un percorso ciclopodale nel raggio di 5 minuti a piedi


 Media integrazione e multifunzionalità: Museo Acquario e il Museo Etnografico del Po, il Museo Contadino e il Museo Archeologico. Situati in posizione marginale rispetto al centro storico


 Museo


 Casa di riposo


 Museo - Piazza Casali, 10


 Casa di riposo - Via Martiri della Libertà, 121

 Almeno una fermata del bus nel raggio di 10 minuti a piedi

 Almeno una fermata del bus nel raggio di 10 minuti a piedi

 Almeno un percorso ciclopodale nel raggio di 5 minuti a piedi

 Basso integrazione e multifunzionalità: palazzetto dello sport, campo da calcio

 Altri servizi