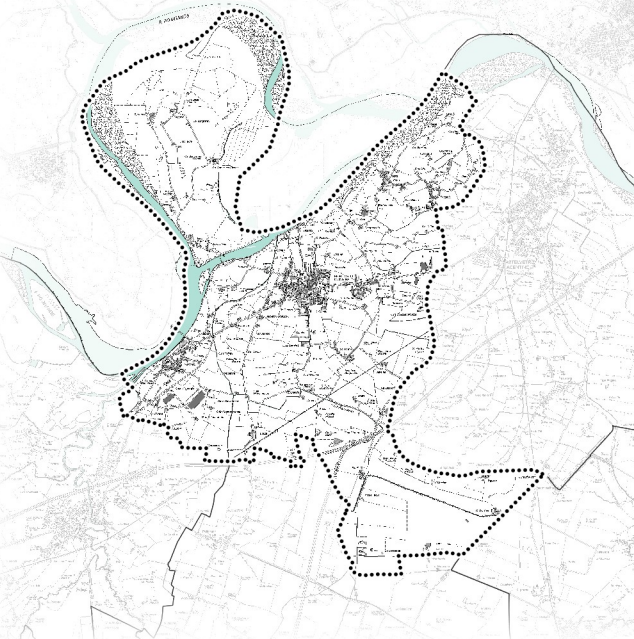


Comune di **Monticelli d'Ongina**  
**Piano Urbanistico Generale**

QUADRO CONOSITIVO DIAGNOSTICO



**QC\_SF6.10**

Delimitazione del territorio urbanizzato ai sensi della L.R.24/2017

Sindaco  
Vicesindaco  
Assessore all'Urbanistica

Gimmi Distante  
Danielle Migliorati  
Cristian Secchi

RTP incaricato

arch. Fabio Ceci  
arch. Rita Cantone  
arch. Stella Pasciana  
arch. Beatrice Sabatì  
arch. Martina Zucconi  
urb. Alex Mascari

Ufficio di Piano

di: arch. Mauro Drago  
(Responsabile dell'Ufficio di Piano)  
di: arch. Mariavittoria Mosconi  
(Caricaria della Partecipazione)  
ing. Adriana Riaggi  
arch. Fabio Ceci  
urb. Alex Mascari


Assunzione Proposta PUG  
Del. C.C. n. \_\_\_\_ del \_\_\_\_/\_\_\_\_/\_\_\_\_

Adozione Proposta PUG  
Del. C.C. n. \_\_\_\_ del \_\_\_\_/\_\_\_\_/\_\_\_\_


Approvazione Proposta PUG  
Del. C.C. n. \_\_\_\_ del \_\_\_\_/\_\_\_\_/\_\_\_\_


Data elaborazione  
23/09/2025

Scala 1:5.000

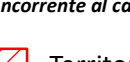


Legenda

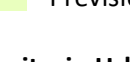
 Confine comunale

 Territorio Urbanizzato di progetto


Territorio Urbanizzato ai sensi dell'art. 32 della L.R. 24/2017

 Territorio Urbanizzato al 01/01/2018


Insediamenti esistenti nel 01/01/2018 (dati L.R. 24/2017)

 Territorio Urbanizzato al 01/01/2018


Insediamenti esistenti nel 01/01/2018 (dati L.R. 24/2017)

 Previsioni in attuazione prima del 01/01/2018


Previsioni in attuazione prima del 01/01/2018

 Territorio Urbanizzato del PSC vigente

Territorio Urbanizzato ai sensi del PSC vigente

 Previsioni non attuate e insediamenti in Territorio Rurale

Previsioni non attuate (ambiti per nuovi insediamenti prevalentemente residenziali e produttivi)

 Edificato sparso e discontinuo

Edificato sparso e discontinuo

Le codifiche "c.2.a, c.2.b, c.3.a, c.3.b, c.3.c, c.3.d, c.3.e, c.3.f, c.3.g, c.3.h, c.3.i, c.3.j, c.3.k, c.3.l, c.3.m, c.3.n, c.3.o, c.3.p, c.3.q, c.3.r, c.3.s, c.3.t, c.3.u, c.3.v, c.3.w, c.3.x, c.3.y, c.3.z" evidenziano gli scostamenti tra il perimetro del Territorio Urbanizzato vigente (L.R. 20/2000) e il perimetro del Territorio Urbanizzato proposto (L.R. 24/2017), ai sensi dell'art. 32 della L.R. 24/2017

