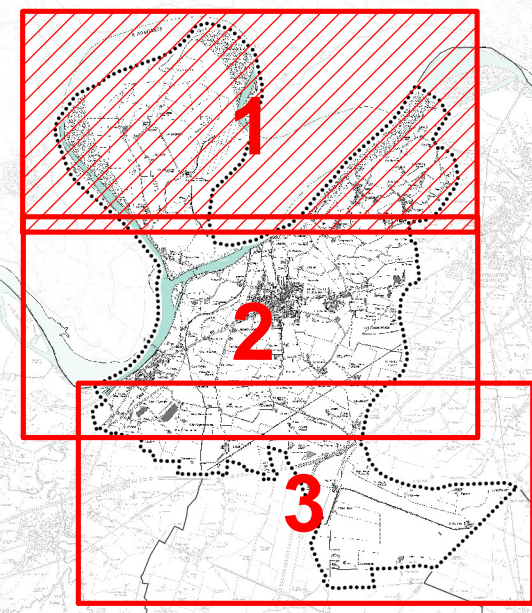


Comune di Monticelli d'Ongina

Piano Urbanistico Generale

QUADRO CONOSCITIVO DIAGNOSTICO



QC_SF3.3.1

Patrimonio edilizio esistente in territorio rurale

Scala 1:5.000

Sindaco

Gimmi Distante

Vicesindaco

Daniela Migliorati

Assessore all'Urbanistica

Cristian Secchi

RTP Incaricato

arch. Fabio Caci

arch. Elisa Cantone

arch. Stefano Pascual

arch. Beatrice Salati

arch. Martina Zucconi

urb. Alex Masari

Ufficio di Piano

dot. arch. Mauro Drago

(Responsabile dell'Ufficio di Piano)

dot. arch. Marielena Mosconi

(Direttore della Pianificazione)

rag. Adriana Raggi

arch. Fabio Caci

urb. Alex Masari

Adozione Proposta PUG

Del. C.C. n. 48 / / /

Adozione Proposta PUG

Del. C.C. n. 48 / / /






Adozione Proposta PUG

Del. C.C. n. 48 / / /

Data elaborazione

06/11/2025

Legenda

-  Confine comunale
-  Edifici di valore architettonico o vincolati ai sensi del D.Lgs. 42/2004
-  Edifici di valore testimoniale
-  Punti in cotto e chiese di valore storico testimoniale
-  Fabbricati oggetto di potenziali interventi di deagilitazione

