

# MICROZONAZIONE SISMICA

## Carta delle frequenze naturali dei terreni

1/2



scala 1:10.000

Regione Emilia-Romagna  
Comune di Monticelli d'Ongina






Regione	Soggetto realizzatore	Data
REGIONE EMILIA-ROMAGNA	Dr.Geol. Gabriele Corbelli	Novembre 2025
	Tavola	3.1

### Legenda


 Confine comunale  
 Limite area di studio

#### Classi di frequenza naturale dei terreni




Frequenza

-  0,6 - 1,0 Hz
-  1,0 - 2,0 Hz
-  2,0 - 8,0 Hz
-  > 8 Hz

Valori di frequenza principale

-  3,5 frequenza principale - Valori in Hz

#### Ampiezza picco frequenza

-  1,5 <- H/SR < 2
-  2 <- H/SR < 3
-  Registrazione H/SR con assenza di picco significativo

