

MICROZONAZIONE SISMICA

Carta geologico-tecnica 2/2




scala 1:10.000

Regione Emilia-Romagna
Comune di Monticelli d'Angina



Regione	Soggetto realizzatore	Data
REGIONE EMILIA-ROMAGNA	Dr.Geol. Gabriele Corbelli	Aprile 2025
	Tavola	2.2

Legenda

-  Contorno comunale
- Terreni di copertura**
-  **GW** Chiese pulite con granulometria ben assortita, miscela di ghiaie e sabbie
-  **SM** Sabbie limose, miscela di sabbia e limo
-  **MH** Limi inorganici, sabbie fini, limi micacei o diatomici
-  **CL** Argille inorganiche di medio-bassa plasticità, argille ghiaiose o sabbiose, argille limose.
- Ambienti genetico-deposizionali dei terreni di copertura**
- es Argine/barre/canali
- pi Piana inondabile
- tf Terrazzo fluviale
- Forme di superficie e sepolte**
- Asse di paleovalve
- Elementi geologici e idrogeologici**
-  Profondità (m) della falda in aree con sabbia e/o ghiaia
-  Sondaggio o pozzo che non ha raggiunto il substrato geologico (profond. in m. raggiunta)
-  Trascorsa sezione geologica

