

MICROZONAZIONE SISMICA

Carta geologico-technica 1/2



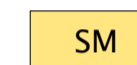









scala 1:10.000

Regione Emilia-Romagna
Comune di Monticelli d'Ongina



Regione	Soggetto realizzatore	Data
REGIONE EMILIA-ROMAGNA	Dr.Geol. Gabriele Corbelli	Novembre 2025
	Tavola	2.1

Legenda

-  Confine comunale
- Terreni di copertura**
-  **GW** Ghiaie pulite con granulometria ben assortita, miscela di ghiaie e sabbie
-  **SM** Sabbie limose, miscela di sabbia e limo.
-  **MH** Limi inorganici e sabbie fini.
-  **CL** Argille inorganiche di medio-bassa plasticità, argille ghiaiose o sabbiose, argille limose.
- Ambienti genetico-deposizionali dei terreni di copertura**
-  es Argine /barre/canali
-  pi Piana inondabile
-  tf Terrazzo fluviale
- Forme di superficie e sepolte**
-  Asse di paleovalso
- Elementi geologici e idrogeologici**
-  Profondità (m) della falda in aree con sabbia e/o ghiaia
-  Sondaggio o pozzo che non ha raggiunto il substrato geologico (ovfond. in m. raggiunta)
-  Traccia sezione geologica

