Attuazione dell'articolo 11 della legge 24 giugno 2009, n. 77

MICROZONAZIONE SISMICA

Carta di microzonazione sismica

Livello 2 - $FA_{SA\ 0,5\ -\ 1,5\ s}$

2/2

scala 1:5.000

Regione Emilia-Romagna

Comune di Monticelli d'Ongina

Regione	Soggetto realizzatore	Data
REGIONE EMILIA-ROMAGNA	Dr.Geol. Gabriele Corbelli	Aprile 2025
		Tavola 13.2

Legenda

Confine comunale

Limite area di studio

Zone di attenzione per instabilità (Livello 2)

ZALQ: Zona di Attenzione per Liquefazione - Fa SA 0,5-1,5 s = 2,3 - 2,4

ZALQ: Zona di Attenzione per Liquefazione - Fa SA 0,5-1,5 s = 2,5 - 3,0

ZALQ: Zona di Attenzione per Liquefazione - Fa SA 0,5-1,5 s = 3,1 - 3,5

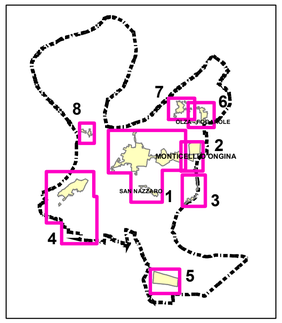

0 125 250 500 Meters

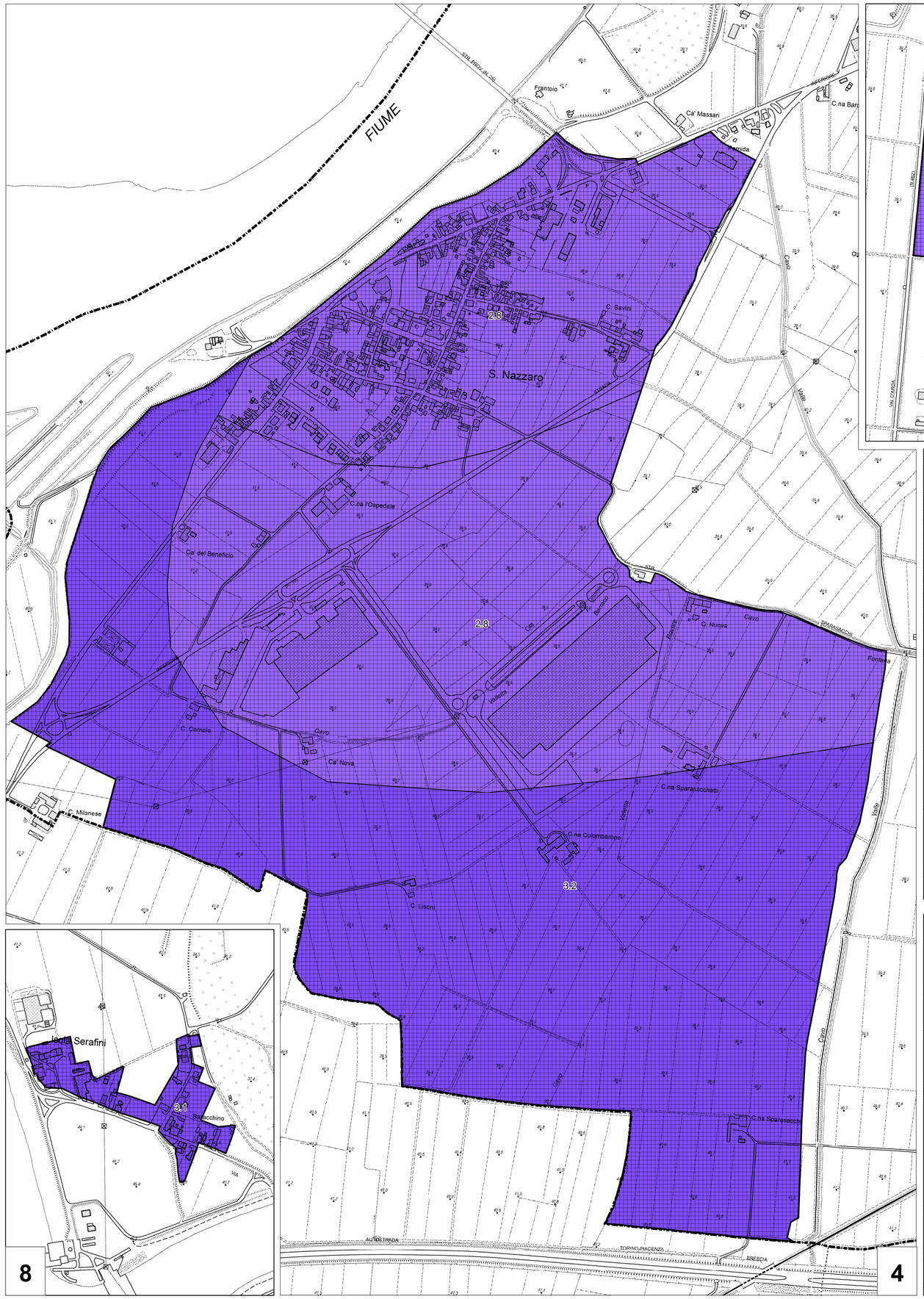

4

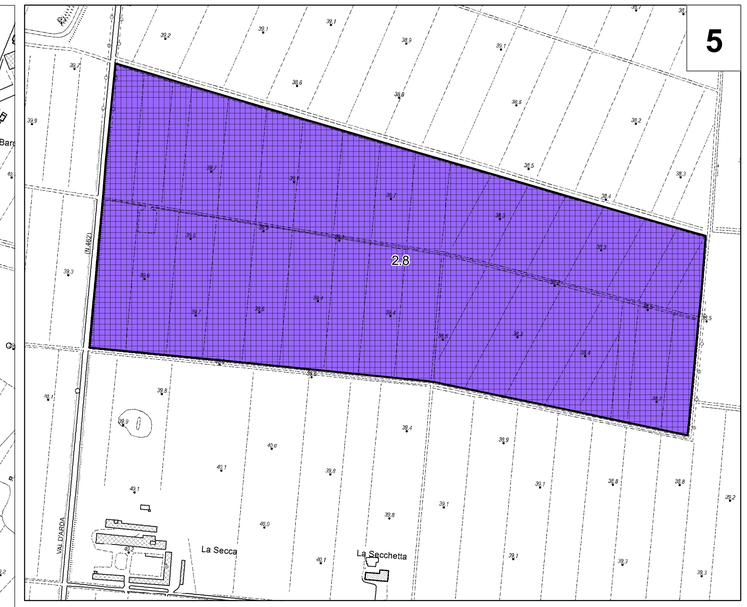

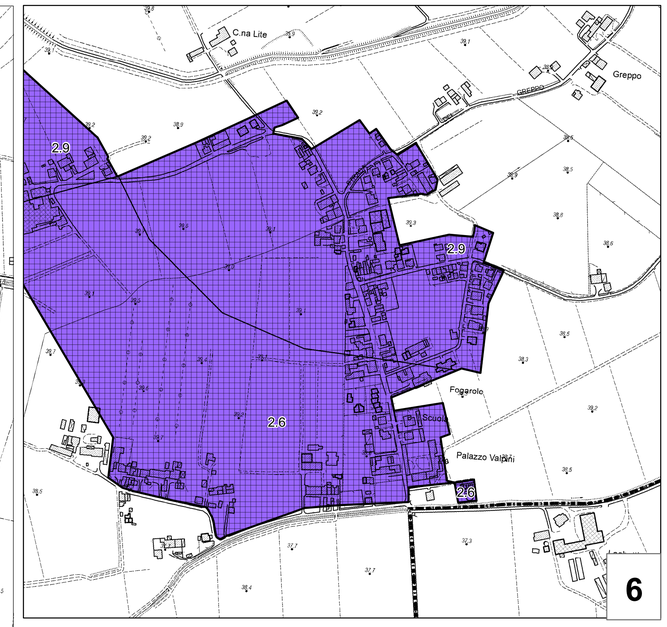

6

8

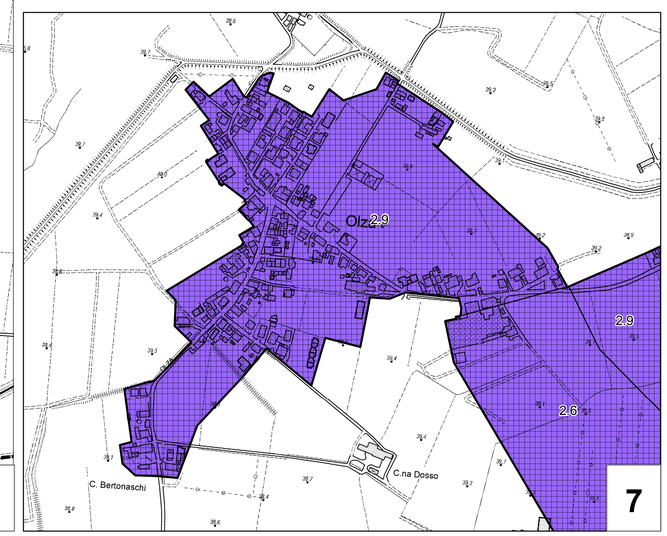

7