

MICROZONAZIONE SISMICA

Carta di microzonazione sismica

Livello 2 – $Fa_{SA\ 0,7-1,1\ s}$

1/2



scala 1:5.000

Regione Emilia-Romagna
Comune di Monticelli d'Ongina






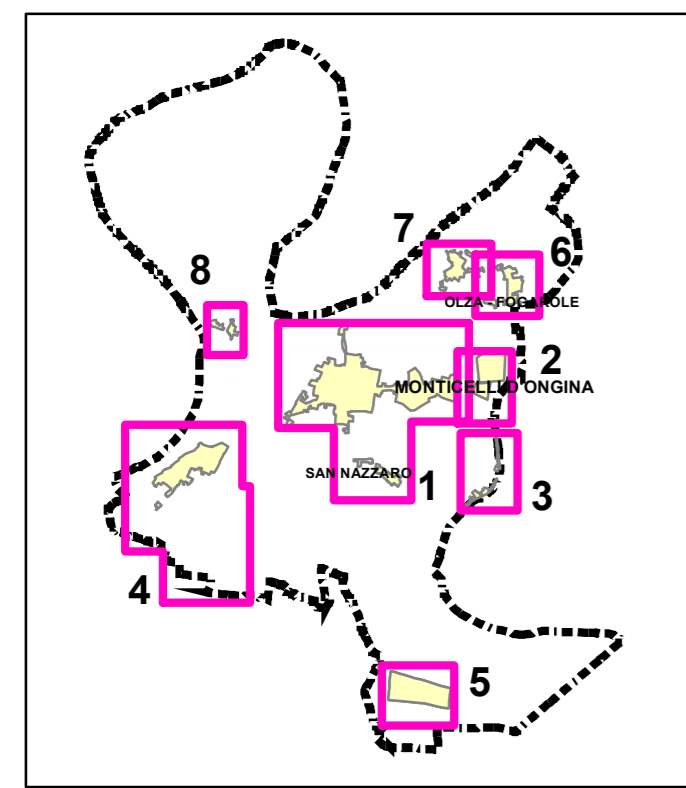
Regione	Soggetto realizzatore	Data
REGIONE EMILIA-ROMAGNA	Dr.Geol. Gabriele Corbelli	Novembre 2025
	Tavola	12.1

Legenda

-  Confine comunale
-  Limite area di studio

Zone di attenzione per instabilità (Livello 2)

-  ZALQ: Zona di Attenzione per Liquefazione – $Fa_{SA\ 0,7-1,1\ s} = 2,3 - 2,4$
-  ZALQ: Zona di Attenzione per Liquefazione – $Fa_{SA\ 0,7-1,1\ s} = 2,5 - 3,0$
-  ZALQ: Zona di Attenzione per Liquefazione – $Fa_{SA\ 0,7-1,1\ s} = 3,1 - 3,5$



0 125 250 500 Meters

