

# MICROZONAZIONE SISMICA

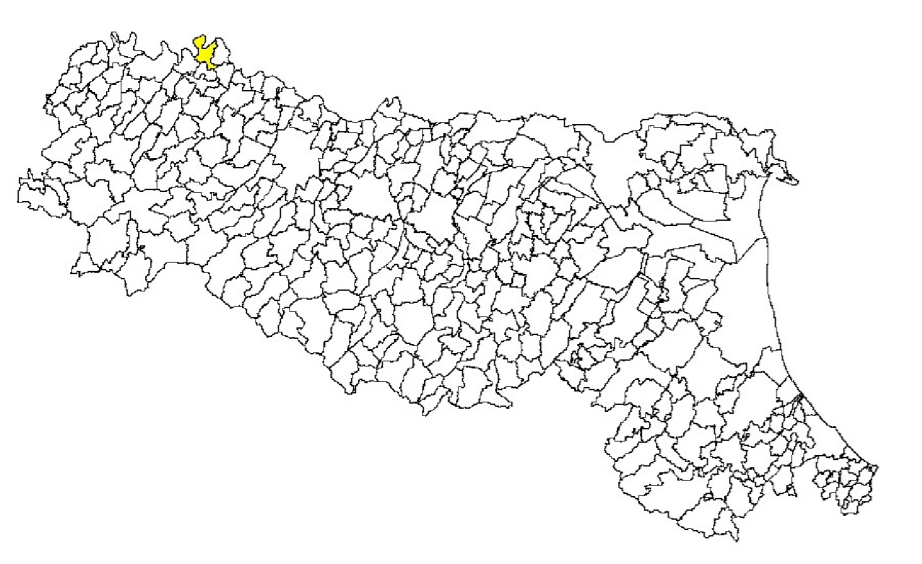
## Carta di microzonazione sismica

### Livello 2 – $Fa_{SA\ 0,4-0,8\ s}$

1/2







scala 1:5.000

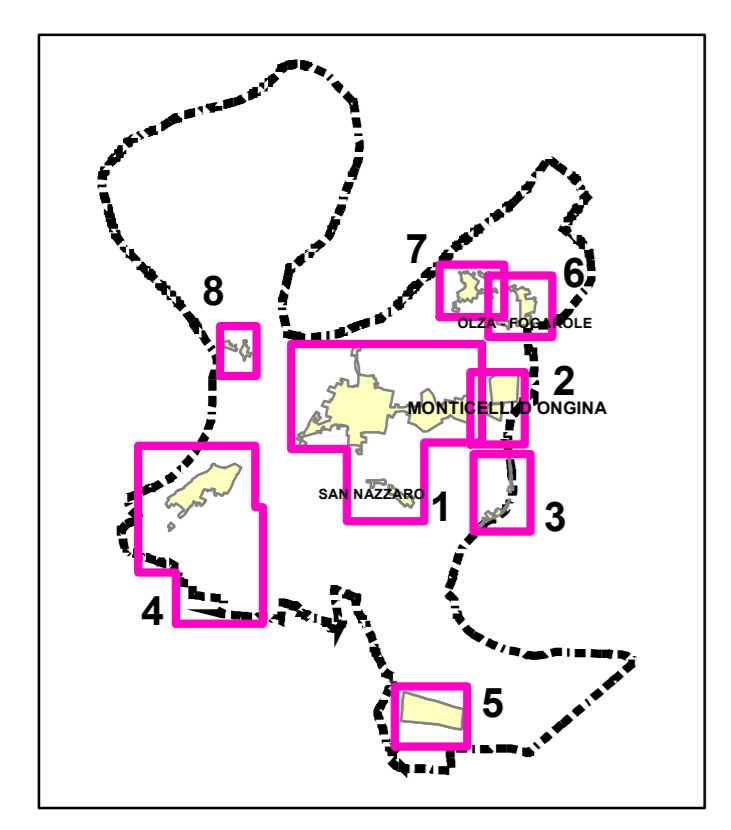
Regione Emilia-Romagna  
Comune di Monticelli d'Ongina



Regione	Soggetto realizzatore	Data
REGIONE EMILIA-ROMAGNA	Dr.Geol. Gabriele Corbelli	Novembre 2025
		Tavola
		11.1

### Legenda

-  Confine comunale
-  Limite area di studio
- Zone di attenzione per instabilità (Livello 2)**
-  ZALQ: Zona di Attenzione per Liquefazione –  $Fa_{SA\ 0,4-0,8\ s} = 1,9 - 2,0$
-  ZALQ: Zona di Attenzione per Liquefazione –  $Fa_{SA\ 0,4-0,8\ s} = 2,1 - 2,2$
-  ZALQ: Zona di Attenzione per Liquefazione –  $Fa_{SA\ 0,4-0,8\ s} = 2,3 - 2,4$
-  ZALQ: Zona di Attenzione per Liquefazione –  $Fa_{SA\ 0,4-0,8\ s} = 2,5 - 3,0$



0 125 250 500 Meters

