

MICROZONAZIONE SISMICA

Carta di microzonazione sismica Livello 2 – FA

SI 0,5 – 1,5 s



scala 1:5.000

Regione Emilia-Romagna
Comune di Monticelli d'Ongina



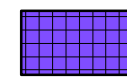


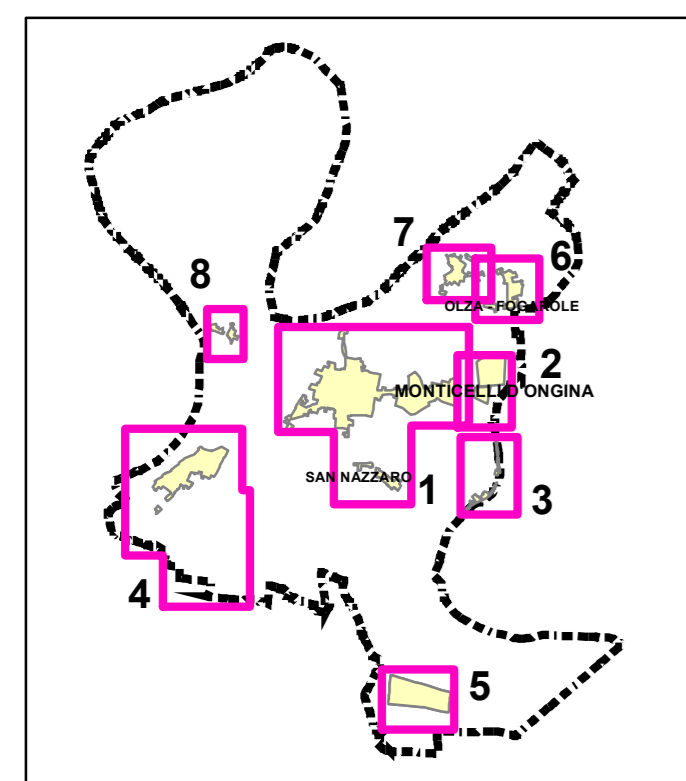
Regione	Soggetto realizzatore	Data
REGIONE EMILIA-ROMAGNA	Dr.Geol. Gabriele Corbelli	Novembre 2025
		Tavola
		9.1

Legenda

-  Confine comunale
-  Limite area di studio

Zone di attenzione per instabilità (Livello 2)

-  ZALQ: Zona di Attenzione per Liquefazione – Fa SI 0,5-1,5 s = 2,3 – 2,4
-  ZALQ: Zona di Attenzione per Liquefazione – Fa SI 0,5-1,5 s = 2,5 – 3,0
-  ZALQ: Zona di Attenzione per Liquefazione – Fa SI 0,5-1,5 s = 3,1 – 3,5



0 125 250 500 metri

