

MICROZONAZIONE SISMICA

Carta di microzonazione sismica

Livello 2 – $Fa_{SI 0,1-0,5 s}$

2/2





scala 1:5.000

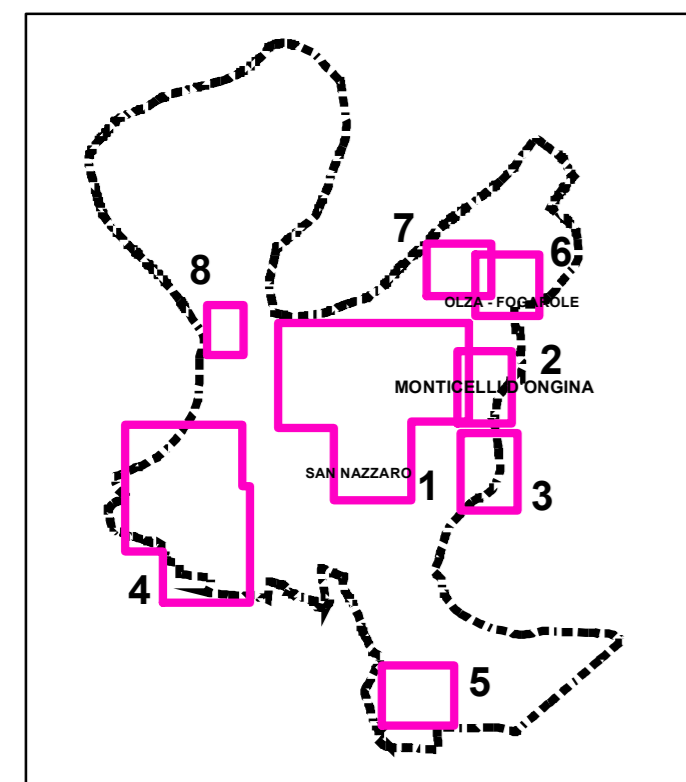
Regione Emilia-Romagna
Comune di Monticelli d'Ongina



Regione	Soggetto realizzatore	Data
REGIONE EMILIA-ROMAGNA	Dr.Geol. Gabriele Corbelli	Novembre 2025
	Tavola	7.2

Legenda

-  Confine comunale
-  Limite area di studio
- Zone di attenzione per instabilità (Livello 2)**
-  ZALQ: Zona di Attenzione per Liquefazione - $Fa_{SI 0,1-0,5 s} = 1,7 - 1,8$
-  ZALQ: Zona di Attenzione per Liquefazione - $Fa_{SI 0,1-0,5 s} = 1,9 - 2,0$



0 125 250 500 Meters

